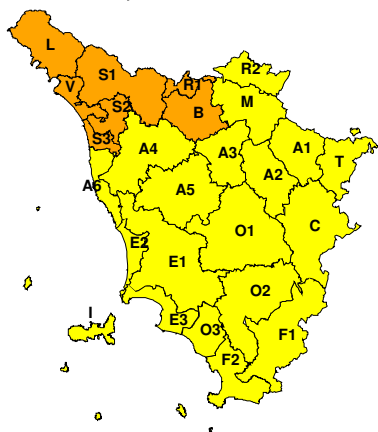
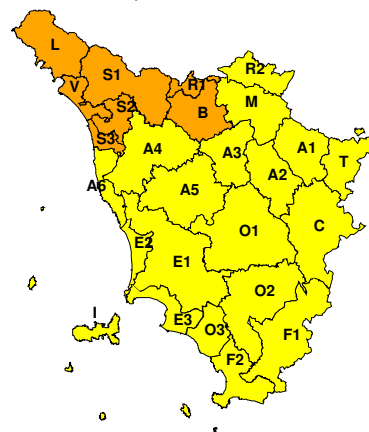


**BOLLETTINO DI VALUTAZIONE DELLE CRITICITÀ**Emissione di **Lunedì, 02 Marzo 2020**, ore 12.50**AVVISO DI CRITICITÀ REGIONALE**Valido dalle ore 14.00 di **Lunedì, 02 Marzo 2020** alle ore 08.00 di **Martedì, 03 Marzo 2020****Lunedì, 02 Marzo 2020****Martedì, 03 Marzo 2020****AREE INTERESSATE:**

- | | | |
|-------------------------|-----------------------------|-------------------------|
| ■ A1-Arno-Casentino | ■ E2-Etruria-Costa Nord | ■ O3-Omr. Gr-Costa |
| ■ A2-Arno-Valdarno Sup. | ■ E3-Etruria-Costa Sud | ● R1-Reno |
| ■ A3-Arno-Firenze | ■ F1-Fiora e Alb. | ■ R2-Romagna-Toscana |
| ■ A4-Valdarno Inf. | ■ F2-Fiora e Alb.-Costa e G | ● S1-Serchio-Garf.-Lima |
| ■ A5-Valdelsa-Valdera | ■ I-Isole | ● S2-Serchio-Lucca |
| ■ A6-Arno-Costa | ● L-Lunigiana | ● S3-Serchio-Costa |
| ● B-Bisenzio e Ombr. Pt | ■ M-Mugello-Val di Sieve | ■ T-Valtiberina |
| ■ C-Valdichiana | ■ O1-Omr. Gr-Alto | ● V-Versilia |
| ■ E1-Etruria | ■ O2-Omr. Gr-Medio | |

Legenda criticità: VERDE, ■ GIALLO, ● ARANCIONE, ▲ ROSSO

PROVINCE INTERESSATE: AREZZO, FIRENZE, GROSSETO, LIVORNO, LUCCA, MASSA-CARRARA, PISA, PISTOIA, PRATO, SIENA

FENOMENI PREVISTI

PIOGGIA: oggi, lunedì, precipitazioni diffuse dalla tarda mattinata, localmente temporalesche dal tardo pomeriggio-sera (neve solo sulle cime appenniniche in abbassamento di quota nella tarda serata). Cumulati medi abbondanti sulle aree appenniniche settentrionali con massimi puntuali molto elevati sui rilievi, significative sul resto del nord-ovest con massimi elevati sui rilievi, poco significative - localmente significative sul resto delle zone settentrionali (aree S3, A4, M, R2, A1) con massimi fino a elevati sui rilievi dell'Appennino fiorentino e aretino. Sul centro-sud medi poco significativi e massimi fino elevati sui rilievi. Intensità oraria nei temporali o forti rovesci fino a forte. Domani, martedì, piogge sparse più insistenti sulle zone appenniniche in mattinata; cumulati medi poco significativi e puntuali fino a localmente elevati.

TEMPORALI: oggi, possibili brevi temporali sul nord della regione dal tardo pomeriggio-sera. Domani, martedì, possibili brevi temporali sparsi. Colpi di vento e grandinate solo occasionali.

VENTO: oggi venti meridionali forti in rotazione a Libeccio dal pomeriggio-sera. Forti raffiche sui crinali appenninici, sulle zone costiere, sulle colline e sui versanti emiliano-romagnoli dell'Appennino. Domani, martedì, attenuazione dei venti.

MARE: oggi mare in aumento ad agitato al largo. Domani, martedì attenuazione.

NEVE: Possibili nevicate nella notte e mattina di domani, martedì, fino a 1000 metri di quota.

DESCRIZIONE DELLE CRITICITÀ PREVISTE:



Sulla base delle previsioni meteorologiche odierne e delle valutazioni dei possibili effetti al suolo effettuate, si prefigurano i seguenti scenari di criticità:

ZONE DI ALLERTA	RISCHIO	TEMPI	CRITICITÀ
B, L, S1, S2, S3	IDRAULICO RETICOLO PRINCIPALE	dalle ore 16.00 Lunedì, 02 Marzo 2020 alle ore 08.00 Martedì, 03 Marzo 2020	GIALLO
B, L, R1, S1, S2 S3, V	IDROGEOLOGICO IDRAULICO RETICOLO MINORE	dalle ore 14.00 Lunedì, 02 Marzo 2020 alle ore 08.00 Martedì, 03 Marzo 2020	ARANCIONE
A1, A2, A3, A4, A5 A6, C, E1, E2, E3 F1, F2, I, M, O1 O2, O3, R2, T	IDROGEOLOGICO IDRAULICO RETICOLO MINORE	dalle ore 14.00 Lunedì, 02 Marzo 2020 alle ore 08.00 Martedì, 03 Marzo 2020	GIALLO
A6, E2, E3, F2, I O3, S3, V	MAREGGIATE	in corso fino alle ore 08.00 Martedì, 03 Marzo 2020	GIALLO
A1, A2, A3, A4, A5 A6, B, C, E1, E2 E3, F1, F2, I, L M, O1, O2, O3, R1 R2, S1, S2, S3, T V	VENTO	in corso fino alle ore 00.00 Martedì, 03 Marzo 2020	GIALLO



DESCRIZIONE DEGLI SCENARI DI EVENTO PREVISTI

IDRAULICO

RETICOLO PRINCIPALE

Criticità Giallo: Possibilità di localizzati fenomeni di incremento dei livelli dei corsi d'acqua maggiori, generalmente contenuti all'interno dell'alveo; possibili criticità connesse al transito dei deflussi nei corsi d'acqua maggiori anche in assenza di precipitazioni; possibilità di limitati danni alle opere idrauliche e di difesa delle sponde, alle attività agricole, ai cantieri, agli insediamenti civili e industriali in alveo.

IDROGEOLOGICO

IDRAULICO RETICOLO MINORE

Criticità Arancione: Possibilità di fenomeni diffusi di instabilità di versante, localmente anche profonda, in contesti geologici particolarmente critici nonché di frane superficiali e colate rapide di detriti o di fango; possibilità di significativi ruscellamenti superficiali, anche con trasporto di materiale, e di aperture di voragini per fenomeni di erosione; possibilità di innalzamento dei livelli idrometrici dei corsi d'acqua minori, con fenomeni di inondazione delle aree limitrofe, anche per effetto di criticità locali (tombature, restringimenti, occlusioni delle luci dei ponti, etc.). Possibili allagamenti di locali interrati e di quelli posti a pian terreno lungo vie potenzialmente interessate da deflussi idrici e danni e allagamenti a singoli edifici o centri abitati, infrastrutture, edifici e attività agricole, cantieri, insediamenti civili e industriali esposti ai suddetti fenomeni; possibili interruzioni della rete stradale e/o ferroviaria in prossimità di impluvie a valle di frane e colate di detrito in zone depresse in prossimità del reticolo idrografico; possibili danni alle opere di contenimento, regimazione e attraversamento dei corsi d'acqua; possibili danni a infrastrutture, edifici e attività agricole, cantieri, insediamenti civili e industriali situati in aree inondabili; possibili criticità connesse a cadute massi in più punti del territorio.

IDROGEOLOGICO

IDRAULICO RETICOLO MINORE

Criticità Giallo: Possibilità di innesco di frane superficiali/colate rapide di detriti o fango in bacini di dimensioni limitate e ruscellamenti superficiali anche con trasporto di materiale con conseguenti possibili danni localizzati alle infrastrutture, edifici e attività agricole, cantieri, insediamenti civili e industriali esposti; possibile innalzamento dei livelli idrometrici dei corsi d'acqua minori, con inondazioni delle aree limitrofe, anche per effetto di criticità locali (tombature, restringimenti, occlusioni delle luci dei ponti, ecc); possibile scorrimento superficiale delle acque nelle strade con fenomeni di rigurgito dei sistemi di smaltimento delle acque piovane e con possibile tracimazione e coinvolgimento delle aree urbane depresse, dei locali interrati e di quelli posti a pian terreno lungo le vie potenzialmente interessate da deflussi idrici; possibili temporanee interruzioni della rete stradale e/o ferroviaria in prossimità di impluvi, canali, zone depresse (sottopassi, tunnel, avvallamenti stradali, etc.) e a valle di porzioni di versante interessate da fenomeni franosi; possibili limitati danni alle opere idrauliche e di difesa delle sponde, alle attività agricole, ai cantieri, agli insediamenti civili e industriali in alveo; possibili criticità connesse a localizzate cadute massi.

MAREGGIATE

Criticità Giallo: Sono possibili fenomeni occasionalmente pericolosi per l'incolumità delle persone, in grado di causare disagi e danni a carattere locale.

Sono possibili localizzati e temporanei problemi ai tratti stradali a ridosso della battigia con localizzate interruzioni della viabilità. Sono possibili problemi o danneggiamenti agli stabilimenti balneari e alle attività marittime. Sono possibili ritardi nei collegamenti marittimi. Si possono verificare situazioni di locale pericolo per la balneazione, per la navigazione da diporto e per le attività sportive.

VENTO

Criticità Giallo: Sono possibili fenomeni occasionalmente pericolosi per l'incolumità delle persone, in grado di causare disagi e danni a carattere locale.

Sono possibili isolate rotture di rami e/o caduta di alberi, caduta di tegole e cornicioni, localizzati danni alle strutture provvisorie, con trasporto di materiale vario.

Sono possibili localizzati problemi alla circolazione stradale in particolare su viadotti e ponti, con temporanee interruzioni della viabilità. Sono possibili occasionali disagi dovuti a ritardi o cancellazioni dei collegamenti terrestri, ferroviari, aerei e marittimi.

Sono possibili occasionali problemi alle reti di distribuzione di servizi (tra cui telefonia ed elettricità) con temporanee interruzioni dei servizi.

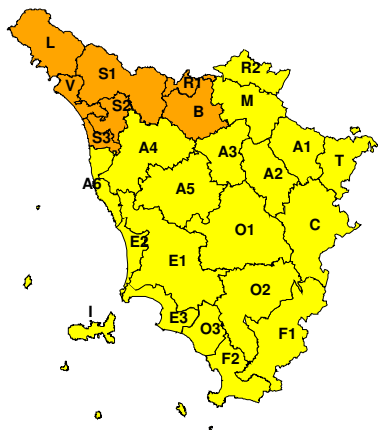


Si raccomanda di prendere visione durante l'evento dei Bollettini di Monitoraggio e Aggiornamento emessi a cadenze regolari sul sito www.cfr.toscana.it al fine di seguire l'evolversi della situazione meteo-idrologica.

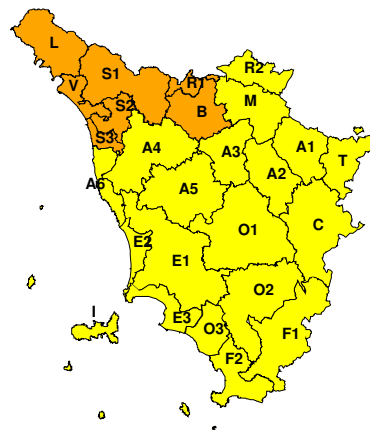
Centro Funzionale Regionale

RISCHIO IDROGEOLOGICO-IDRAULICO RETICOLO MINORE

Lunedì, 02 Marzo 2020

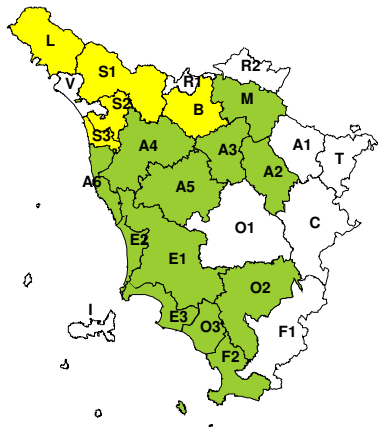


Martedì, 03 Marzo 2020

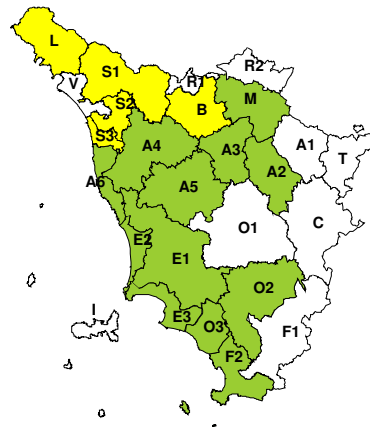


RISCHIO IDRAULICO RETICOLO PRINCIPALE

Lunedì, 02 Marzo 2020



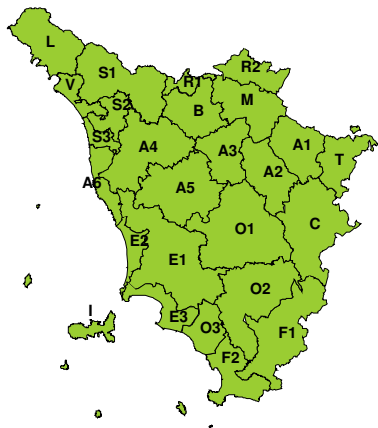
Martedì, 03 Marzo 2020





RISCHIO TEMPORALI FORTI

Lunedì, 02 Marzo 2020

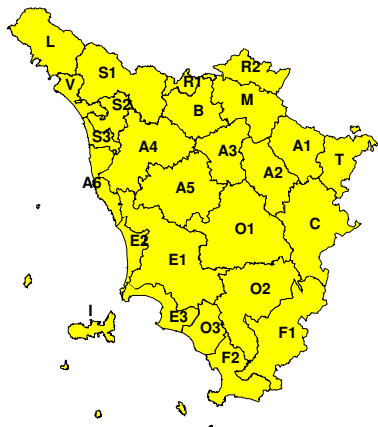


Martedì, 03 Marzo 2020



RISCHIO VENTO

Lunedì, 02 Marzo 2020

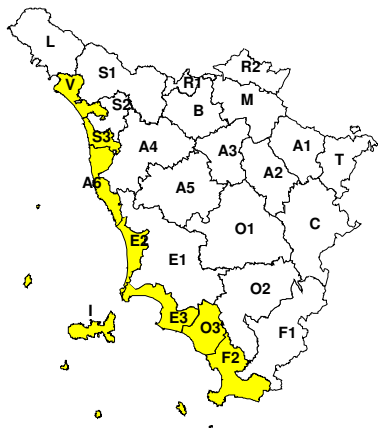


Martedì, 03 Marzo 2020

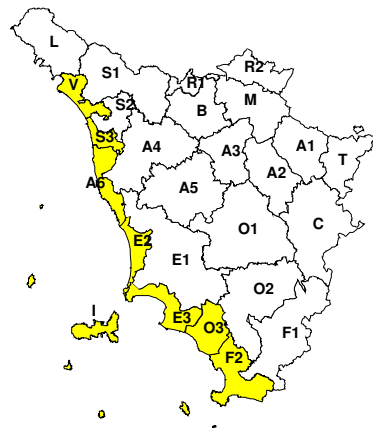


RISCHIO MAREGGIATE

Lunedì, 02 Marzo 2020



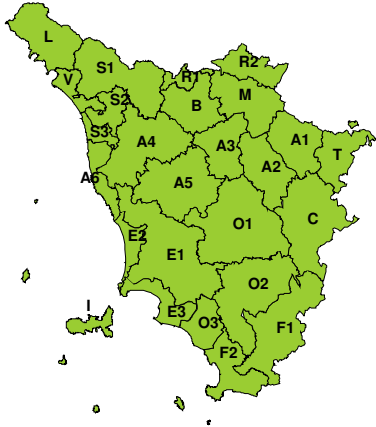
Martedì, 03 Marzo 2020



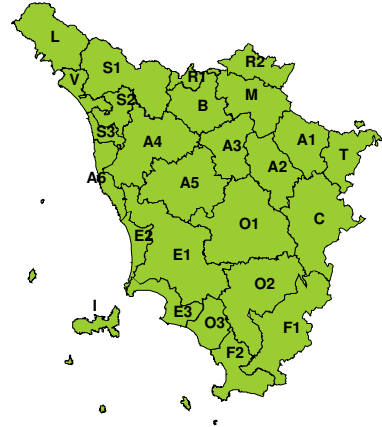


RISCHIO NEVE

Lunedì, 02 Marzo 2020

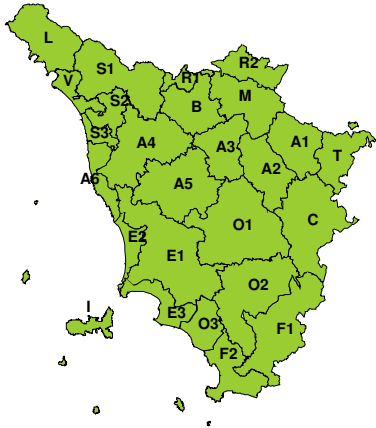


Martedì, 03 Marzo 2020



RISCHIO GHIACCIO

Lunedì, 02 Marzo 2020



Martedì, 03 Marzo 2020

